



Esta ruta parte de la pedanía de Vejeir, Cantarranas, pequeña aldea de colonización, recorriendo una amalgama de paisajes muy representativos de esta zona de interior como son las vegas, campiñas cerealistas, los montes de vegetación lberoafricana y las mencionadas Hazas de Suerte.

Las Hazas de Suerte del Común de Vecinos es una tradición histórica-jurídica única en el estado español. Tiene sus raíces en el año 1228 cuando tras la expulsión de los musulmanes de Vejeir, el rey Sancho IV, concede a los nuevos pobladores cristianos una serie de tierras o hazas para su sustento. Desde el camino también divisamos un marco paisajístico incomparable protagonizado por las Cuevas de Algar y la Campiña Vejeriega.



LONGITUD: 7 KM APROX.  
GRADO DE DIFICULTAD: BAJO  
DESNIVEL: MEDIO-BAJO  
TIEMPO ESTIMADO: 2 HORAS  
INICIO Y FIN: CANTARRANAS



Escanea este código para ampliar la información y acceder al mapa desde tu smartphone



# Ruta Hazas de Suerte

## Descripción:

Las Hazas de Suerte del Común de Vecinos es una tradición histórica-jurídica única en el estado español. Tiene sus raíces en el año 1228 cuando tras la expulsión de los musulmanes de Vejer, el rey Sancho IV, concede a los nuevos pobladores cristianos para su sustento una serie de tierras o hazas.

En 1307 el rey Fernando IV, concede a Alfonso Pérez de Guzmán, futuros Duques de Medina Sidonia, el señorío jurisdiccional sobre la villa y término de Vejer con la condición de respetar las hazas, pero 140 años después el entonces Duque comienza a arrendarlas. Encabezados por Juan Relinque, el pueblo de Vejer se levanta y llega a demandar a la casa Ducal de Medina Sidonia. Tras un largo litigio en 1556, la Real Chancillería de Granada resuelve el pleito a favor de los vecinos de Vejer. A partir de esta fecha se fija el sorteo de estas tierras comunales. Este sorteo se ha mantenido casi inalterable hasta nuestros días. En la actualidad el sorteo se realiza cada cuatro años desde 1580, celebrándose en los años bisiestos.

## Recorrido:

Este itinerario parte de la pedanía de Vejer, Cantarranas, pequeña aldea de colonización, recorriendo un amplio abanico de paisajes muy representativos de esta zona de interior. Salimos de Vejer en coche, bajamos y tomamos la carretera A- 396 Medina - Vejer. Nos desviamos por Benalup y en el km 7, llegamos a Cantarranas. Aparcamos el coche en los alrededores de la Iglesia situada en la calle larga. Cogemos por esta calle y salimos de Cantarranas, hasta que encontramos un desvío a la izquierda dirección Nájara. La panorámica es muy completa, pudiéndose observar el cerro de Nájara, un paisaje cerealista con retazos de bosque mediterráneo. Atravesamos un parque eólico. Estas tierras la forman las llamadas Hazas de Suerte. Seguimos avanzando y llegamos a un cruce. Cogemos a la izquierda donde hay una pequeña subida y llegamos al poblado de Nájara. Atravesamos y salimos a la carretera en el km 5. Este trayecto entre km 5 y km 7 lo hacemos caminando por la carretera y llegamos de nuevo al punto de salida, la Iglesia de Cantarranas.

## Flora:

Encuanto a la vegetación, en esta ruta disfrutamos de una amalgama de paisajes muy representativos de esta zona de la Janda, como son las vegas, campiñas cerealistas, montes de vegetación Iberoafriicana con retazos de bosque mediterráneo como son el pino carrasco, el lentisco, el madroño, la encina, alcornoque, acebuches y matorrales de todo tipo. Entre los árboles frutales abundan los cítricos.

## Ornitología:

Entre las aves de especial interés caben destacar, Elanio común: *Elanus Caeruleus* (Garrapiña), Cernícalo primilla: *Falco Naumanni* (Garrapiña), Sisón común: *Tetrax tetrax* (Zuzón), Chotacabras pardos: *Caprimulgus Ruficollis* (Zamalla), Abejaruco común: *Merops apiaster*, Carraca: *Coracias Garrulus*, Garcilla bueyera: *Bubulcus Ibis*, Alimoche común: *Neophron Percnopterus* (quebrantahuesos), Buitre leonado: *Gyps Vulvus* (buitre), Aguila Calzada: *Hieraaetus Pennatus* (águila pajarera), Águila imperial ibérica: *Aquila Adalverti*, Águila azor perdicera: *Hieraaetus Fasciatus*, Culebrera europea: *Circaetus Gallicus*, Milano negro: *Milvus Migrans*, Cigüeña blanca: *Ciconia Ciconia* (Aguila Jabada).


1

Merendero




2

Cuevas de Algar




3

Vistas de la Campiña Vejeriega



4

Hazas de Suerte



RUTA HAZAS DE SUERTE